

臺中市后里區仁里里簡易疏散避難地圖 Renli Vil., Houli District, Taichung City Simple Evacuation Map No.6601500-002(1/1)

防災資訊表
Information Table

災害通報單位
Notification Unit

臺中市災害應變中心 Taichung EOC
04-23811119#567
后里區災害應變中心 Houli District EOC
04-25562116
警察局大甲分局 Police Department
04-26872039
消防局后里分隊 Fire Bureau
04-25562600
1999臺中市民一碼通 Citizen Helpline
1999

防災資訊網站
Emergency Information website

經濟部水利署防災資訊服務網
Water Resources Agency, Ministry of Economic Affairs
<http://fhy2.wra.gov.tw/>

行政院農委會土石流防災資訊網
Debris Flow Disaster Prevention Information
<http://246.swcb.gov.tw/>


NCDR災害情資網
National Science and Technology Center for Disaster Reduction
<http://ceodss.ncdr.nat.gov.tw/>


臺中市政府水利局防災資訊網
Water Resources Bureau of Taichung City Government
<https://wrbeochi.taichung.gov.tw/TCSAFE/>

緊急聯絡人
Emergency Contact person

里長：鐘基文
Chief of Renli Vil. : ZHONG, JI-WEN
電話 Tel : (04)25560434
手機 Phone Number : 0937-281000

避難收容處所
Emergency Shelter

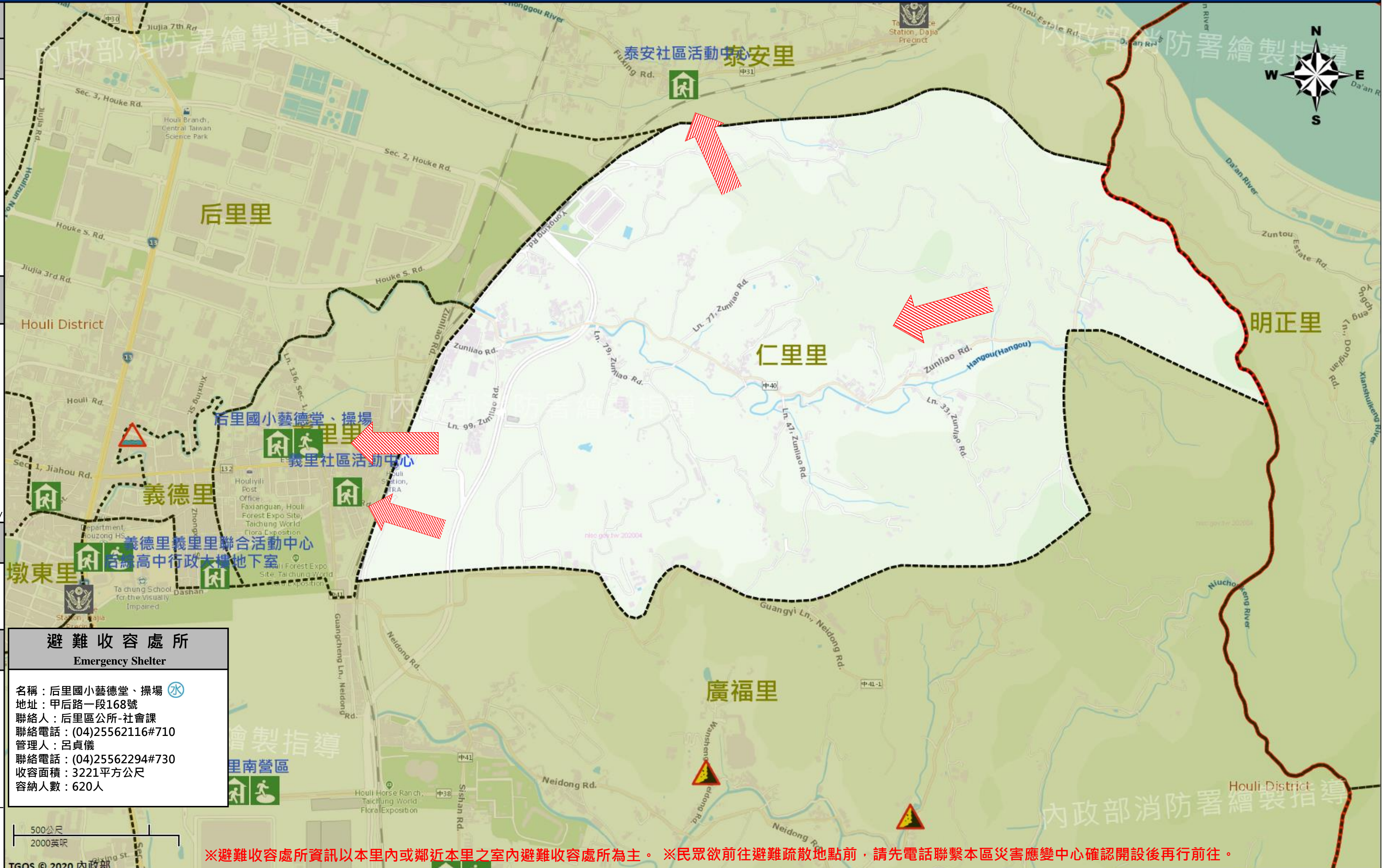
名稱：義里社區活動中心 
地址：梅里路11-3號
聯絡人：后里區公所-社會課
聯絡電話：(04)25562116#710
管理人：何秀嬌
聯絡電話：(04)25575340
收容面積：156平方公尺
容納人數：70人

名稱：泰安社區活動中心 
地址：福興路67-1號
聯絡人：后里區公所-社會課
聯絡電話：(04)25562116#710
管理人：劉雪美
聯絡電話：0921-745208
收容面積：502平方公尺
容納人數：100人

直升機停機處
Heliport Info

名稱：后綜高中
轄區分隊(電話)：后里分隊(04-25562600)

后里區公所2020年6月製作
Made in Jun 2020 by Houli District, Taichung City



※避難收容處所資訊以本里內或鄰近本里之室內避難收容處所為主。※民眾欲前往避難疏散地點前，請先電話聯繫本區災害應變中心確認開設後再行前往。

圖例 legend	防災 Disaster	道路 Road			設施 Facilities			界線 Administrative boundary					
		避難疏散方向 Evacuation route		一般道路 Road		省道 Provincial Road		室外避難處所 Shelter		室內避難處所 Shelter		民生物資儲備處所 Material reserve	
	歷史淹水點位 History Flooding Point		縣道 County highway		快速道路 Expressway		醫療機構 Hospital		警察單位 Police station		消防單位 Fire agency		里行政界線 Village level
	歷史坡地災害 History slope point		國道 Highway		臺灣鐵路 TRA		社福機構(身障) Disabled Persons		社福機構(老人) Elderly welfare institution		社福機構(兒少) Children welfare		
			臺灣高鐵 THSR				一般護理之家 Nursing Home		災害應變中心 Emergency Operation Center		直升機停機處 Heliport		